

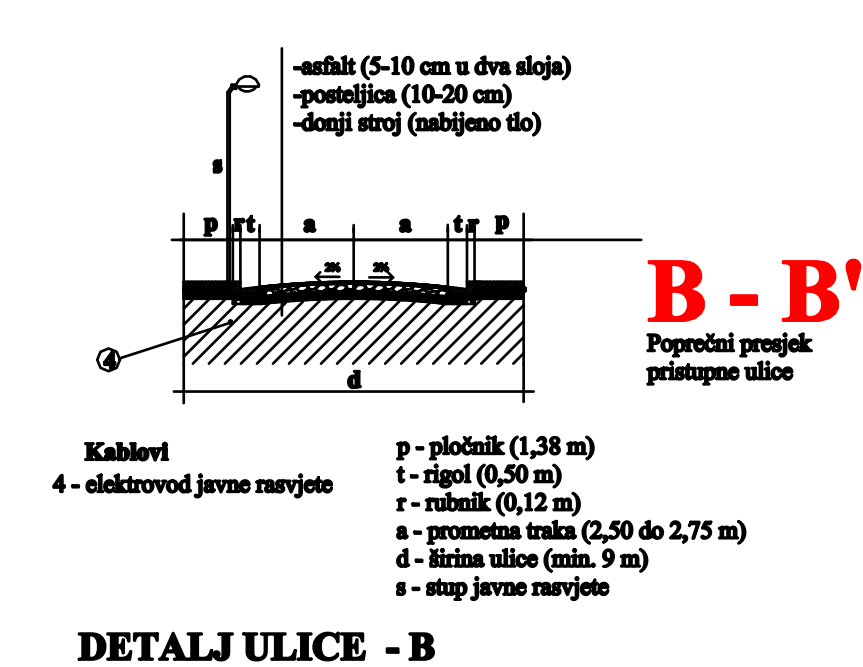
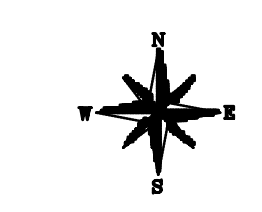


DETALJNI PLAN UREĐENJA PODRUČJA  
INSTITUTA ZA POLJOPRIVREDU  
I TURIZAM, POREČ  
KONAČNI PRIJEDLOG PLANA

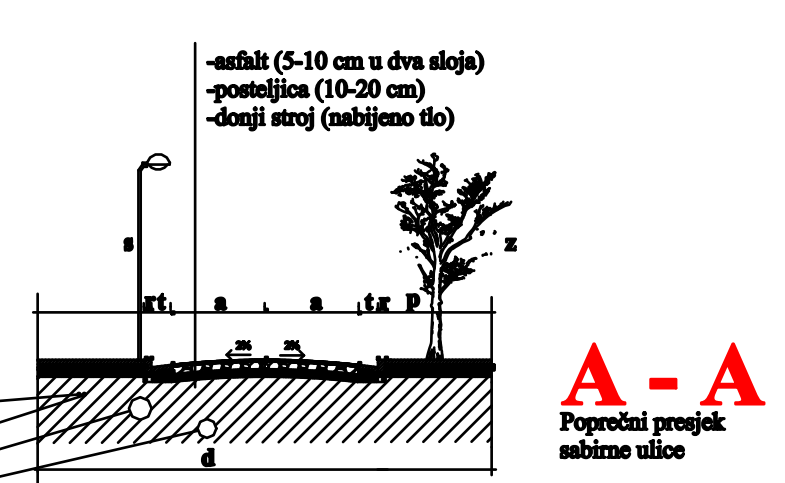
KARTOGRAFSKI PRIKAZ:

2. PROMETNA, TELEKOMUNIKACIJSKA I  
KOMUNALNA INFRASTRUKTURNA MREŽA

TUMAČ PLANSKOG ZNAKOVILJA:



DETALJ ULICE - B



**DETALJ ULICE - A**

Cijevi  
2 - oborinska kanalizacija  
3 - bakalna kanalizacija

Kablove  
4 - elektrovod javne namjene  
5 - elektrovod niskonaponske mreže

- OBUHVAAT PROSTORNOG PLANA
- - - OS CESTE
- ▨ RIBNJAK
- ▨ PARKIRALIŠTE
- ZELENILO U POTEZU
- ZELENE POVRŠINE
- KOLNO - PJEŠAČKE
- PJEŠAČKE POVRŠINE
- POLJSKI PUT
- TK PODZEMNI VOD
- TK VIŠE RAZINE
- TK ZDENAC
- PLANIRANI PLINOVOD
- PLANIRANA PLINSKA REDUKCIJSKA STANICA
- ELEKTROVOD 10kV
- PLANIRANI ELEKTROVOD 10kV
- ELEKTRIKA 0,4kV VOD - PLANIRANI
- JAVNA RASVJETA
- SAMOSTOJEĆI RAZVOJNI ORMAR
- PLANIRANI SAMOSTOJEĆI RAZVOJNI ORMAR
- TRAFOSTANICA
- PLANIRANA TRAFOSTANICA
- VODOVOD
- PLANIRANI VODOVOD
- AKUMULACIJA VODE (korita za litirku)
- PLANIRANA OBORINSKA ODVODNJA
- ODVODNJA
- PLANIRANA ODVODNJA
- DS4 OZNAKA PARCELE
- GRANICA GRAĐEVNE ČESTICE - OSNOVNA NAMJENA
- REGULACIJSKI PRAVAC
- NAMJENA GRAĐEVINE
- GRANICA GRAĐEVNOG DIELA ČESTICE - OSNOVNA NAMJENA
- GRANICA GRAĐEVNOG DIELA ČESTICE - OSTALE GRAĐEVINE
- GRADIVNA POVRŠINA UNUTAR KOJE SE MOŽE RAZVITI GRAĐEVINA
- OBVEZNI GRAĐEVNI PRAVAC
- OGRADA
- SKLOPIŠTE
- UKLANJANJE POSTOJEĆE GRAĐEVINE
- PRIKLJUČENJE NA JAVNU POVRŠINU
- PRIKLJUČENJE KOMUNALNE INFRASTRUKTURE
- ZAŠTITA OD BUKE
- SLOJNICE
- KOTA ZNAK
- KOTA VISINA

ISTARSKA ŽUPANIJA GRAD POREČ	
Naziv prostornog plana: <b>DETALJNI PLAN UREĐENJA PODRUČJA INSTITUTA ZA POLJOPRIVREDU I TURIZAM POREČ</b>	
Naziv kartografskog prikaza: <b>PROMETNA, TELEKOMUNIKACIJSKA I KOMUNALNA INFRASTRUKTURNA MREŽA</b>	
Broj kartografskog prikaza: 2	Mjersko kartografskog prikaza: 1:1000
Program mjera za unapređenje stanja u prostoru (društveno glasilo): Službeni glasnik Grada Poreča, br. 4/01, 10/02, 18/05, 18/06.	Odluka predstavničkog tijela o donošenju plana (društveno glasilo): Službeni glasnik Grada Poreča Broj: 1/11
Javna rasprava (datum objave): 20. kolovoza 2007., 13. srpnja 2009. i 07. srpnja 2010.	Pravni javni urad: od: 27.08.2007. do: 26.09.2007. Pravni javni urad: od: 30.07.2009. do: 07.08.2009. Pravni javni urad: od: 11.07.2010. do: 23.07.2010.
Podat tijela koje je odgovorno za provođenje javne rasprave:	Odgovorna osoba za provođenje javne rasprave (ime, prezime i potpis): Danir Hrvatin, dipl.ing.arh.
Suglasnost na plan prema članku 97. Zakona o prostornom uređenju i gradnji ("NN" br.76/07 i 38/09) Klasa: 330-02/10-14/24 urbr: 531-06-10-4 Zagreb, 07. listopada 2010. Klasa: 330-02/10-14/28 urbr: 531-06-10-2 Zagreb, 27. prosinca 2010.	
Pravna osoba/tijelo koje je izradilo plan: <b>INSTITUT ZA POLJOPRIVREDU I TURIZAM, POREČ</b>	
Podat pravne osobe/tijela koje je izradilo plan:	Odgovorna osoba (ime, prezime i potpis): dr.sc. Dordano Peršanić
Broj elaborata: 48/2004	
Koordinatori plana: dr.sc. Amorino Foropac, dipl.ing.arh. - INSTITUT Hrvatin Danir, dipl.ing.arh. - GRAD POREČ	
Odgovorni voditelj izrade nacrtu prijedloga plana: dr.sc. Amorino Foropac, dipl.ing.arh.	Tehnički suradnik: Željka Korvačić, teh.
Podat predstavničkog tijela:	Prodjednik predstavničkog tijela (ime, prezime i potpis): Egido Kodan
Intovjetnost ovog prostornog plana s izvornikom ovrjavna (ime, prezime i potpis):	Podat nadležnog tijela: